

REGIONE AUTONOMA DELLA SARDEGNA

ASSESSORATO ENTI LOCALI FINANZE e URBANISTICA

Direzione Generale della pianificazione urbanistica territoriale e della vigilanza edilizia

BANDO LITUS

Interventi di recupero e di riqualificazione naturalistica e paesaggistica di aree degradate localizzate nella fascia costiera

Determinazione n. 3262/DG del 27.12.2010 - Protocollo di Intesa del 29/02/2012



Comune di

M O D O L O

Provincia di Oristano



PROGETTO

**RIQUALIFICAZIONE NATURALISTICA, PAESAGGISTICA E FUNZIONALE
DELL'AREA FUNTANA ANZU E DELLA STRADA VICINALE OMONIMA,
LOCALIZZATA NELLA FASCIA COSTIERA**

FASE PROGETTUALE

PROGETTO DEFINITIVO ESECUTIVO

PROGETTISTI:

Dott. Ing. Roberto DEIANA

Sede operativa:

Studio tecnico di progettazione

06019 Boas - Via Mannu, s.n.c.

tel. 380 2582408 E-mail: rob.deiana@tiscali.it

iscritto all'Ordine della Provincia di Cagliari con il n° 4683

Dott. Ing. Giuseppe IBBA

Studio tecnico di progettazione

06019 Boas - Via Ragazzi del '90 12/15

tel.0705 377009 E-mail: ibba.giuseppe@tiscali.it

iscritto all'Ordine della Provincia di Nuoro con il n° 584

Dott. Ing. Sara URRU

Studio tecnico di progettazione

66036 Guasconi - Via Caprera 9

tel.070 6784004 E-mail: sarasuru@hotmail.it

iscritta all'Ordine della Provincia di Cagliari con il n° 6888A

ELABORATO TAV. 7	OGGETTO PARTICOLARI COSTRUTTIVI: OPERE INGEGNERIA NATURALISTICA	SCALA 1:20 -1:40
DATA: luglio 2014	DESCRIZIONE:	CODICE PROGETTO: CARD03A14
REV. 1:	REV. 1:	NOME FILE: PDE_TAV.7_PC.dwg
REV. 2:	REV. 2:	FOGLIO 1 DI 12
REV. 3:	REV. 3:	<small>Il diritto esclusivo di riproduzione del presente disegno compete all'autore che si riserva di far valere i diritti di legge. Licenza Autodesk® acquisita.</small>

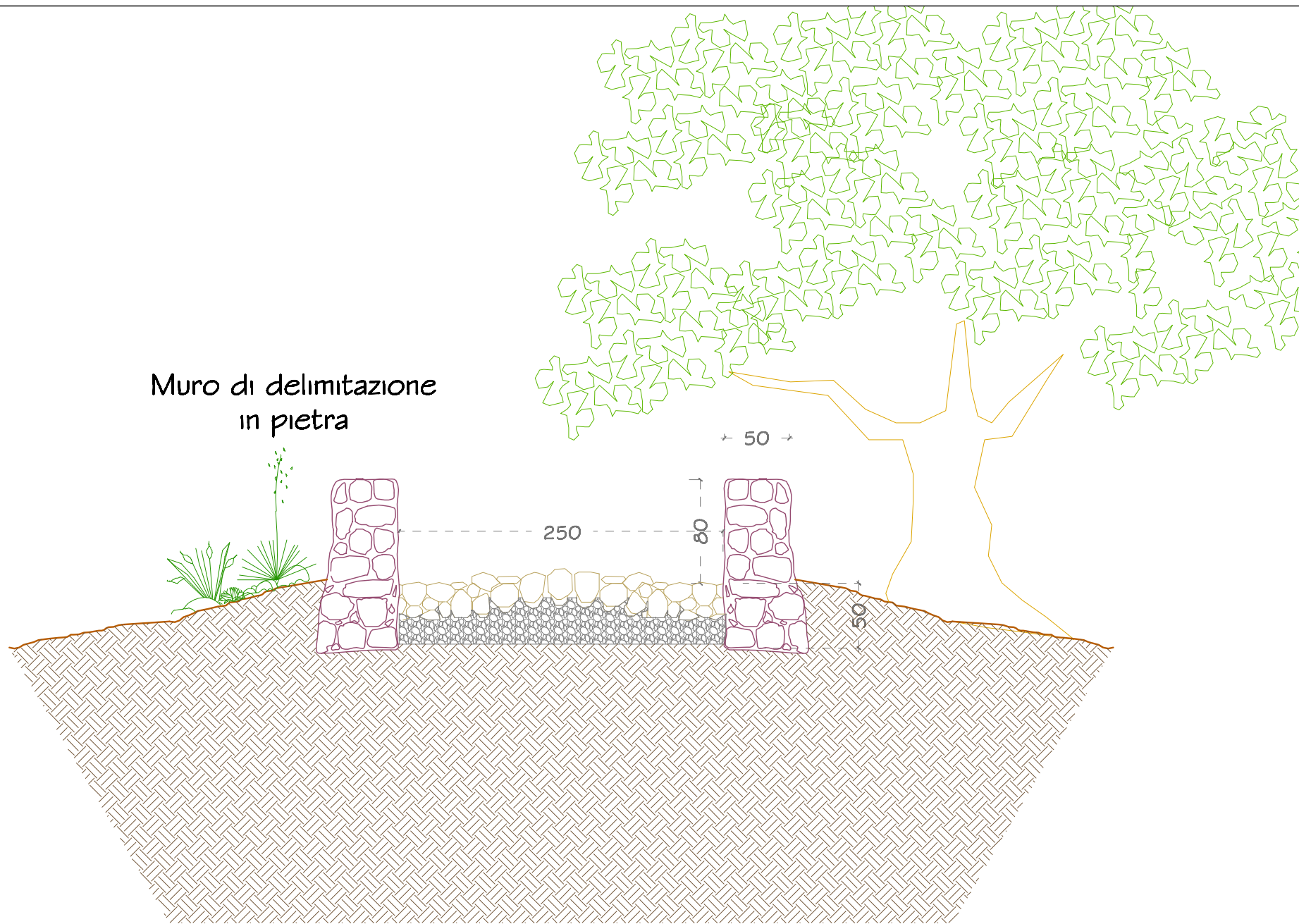
Il R.U.P. e Responsabile del Servizio:

Architetto Alberto Mura

Il Sindaco

Omar Aly Kamel Hassan

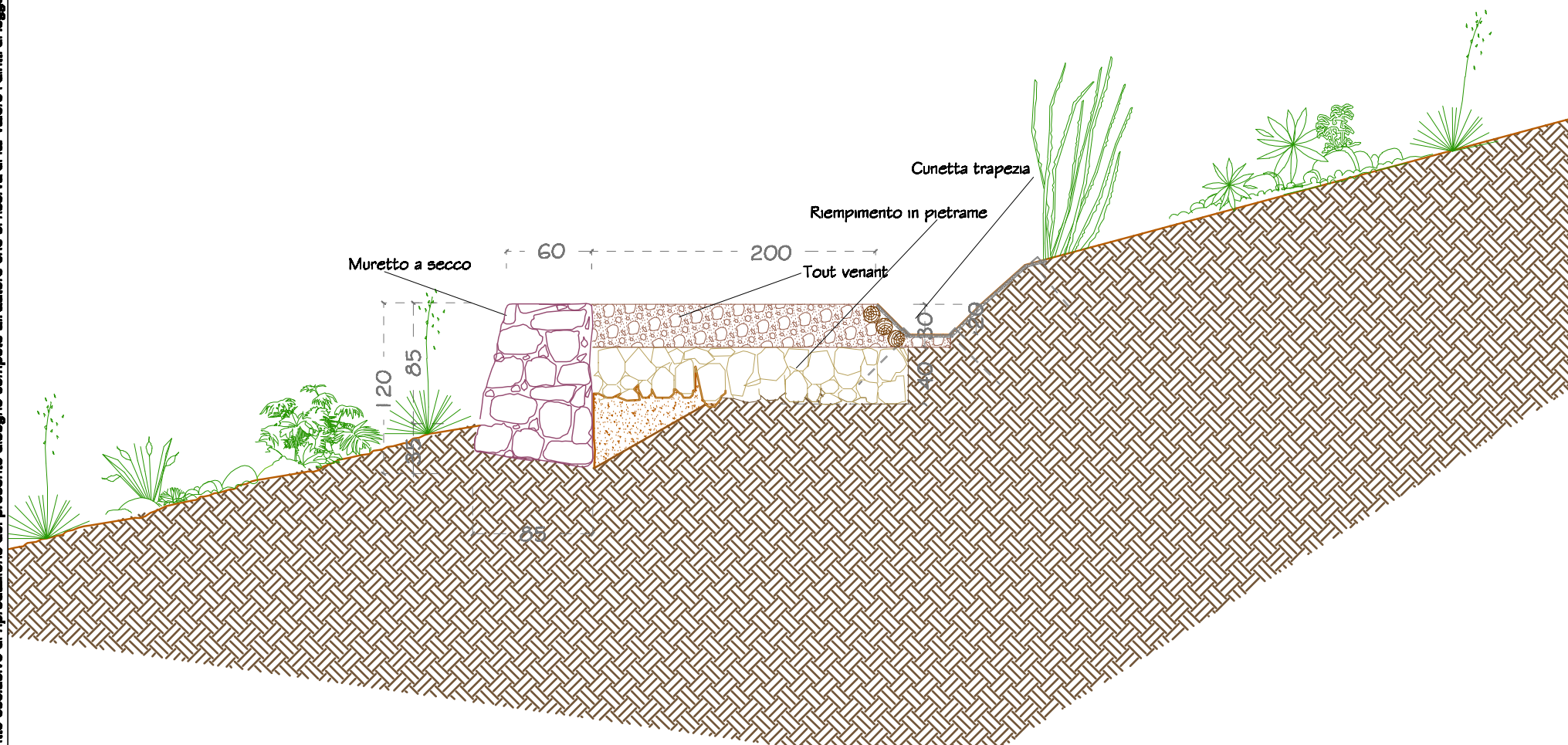
APPROVAZIONI



Oggetto: Stradello da sistemare con muro in pietra - Scala 1:20

Tavola 7

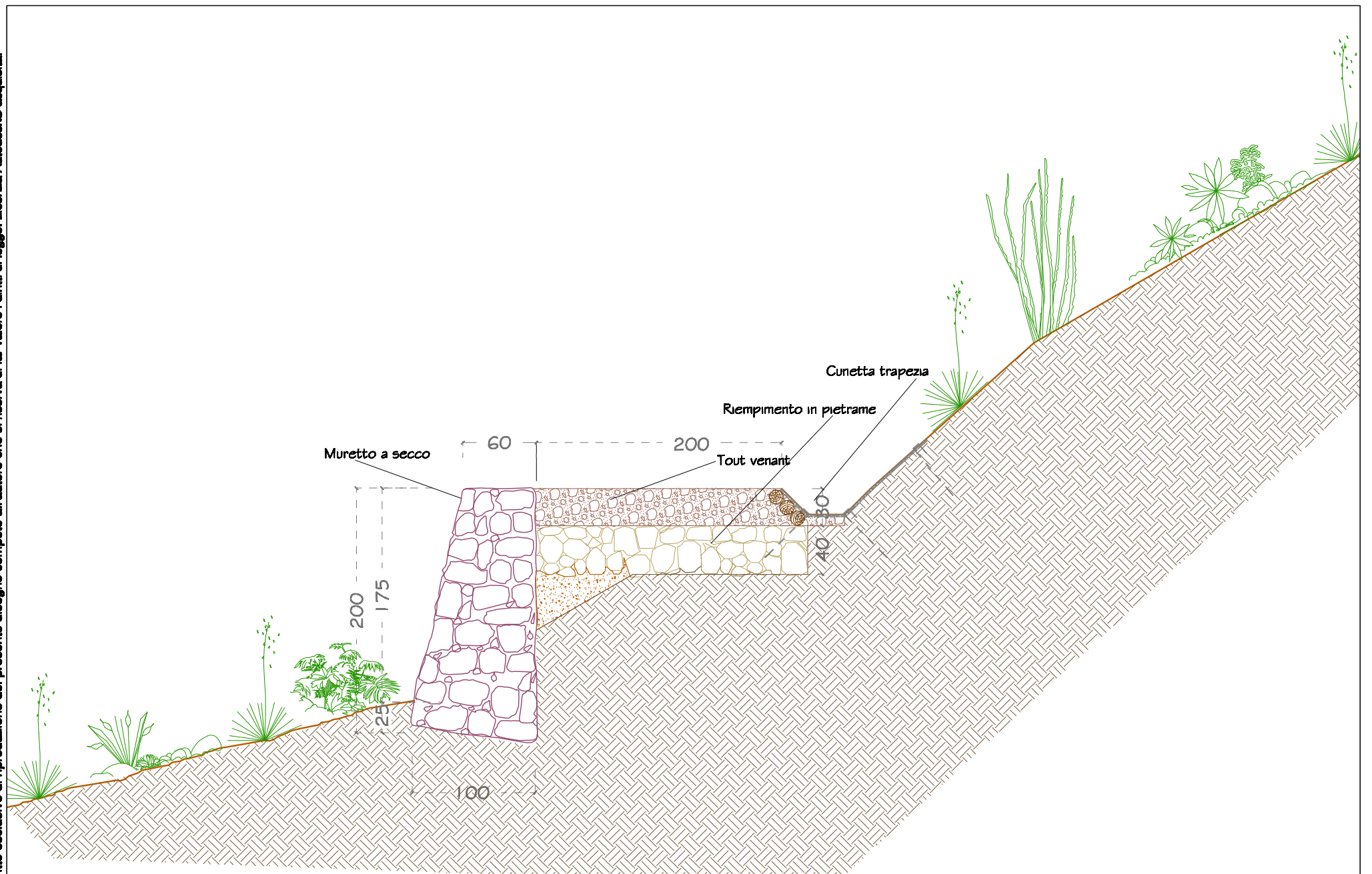
foglio 1



Oggetto: Stradello con muro in pietra su pendenze ridotte - Scala 1:40

Tavola 7

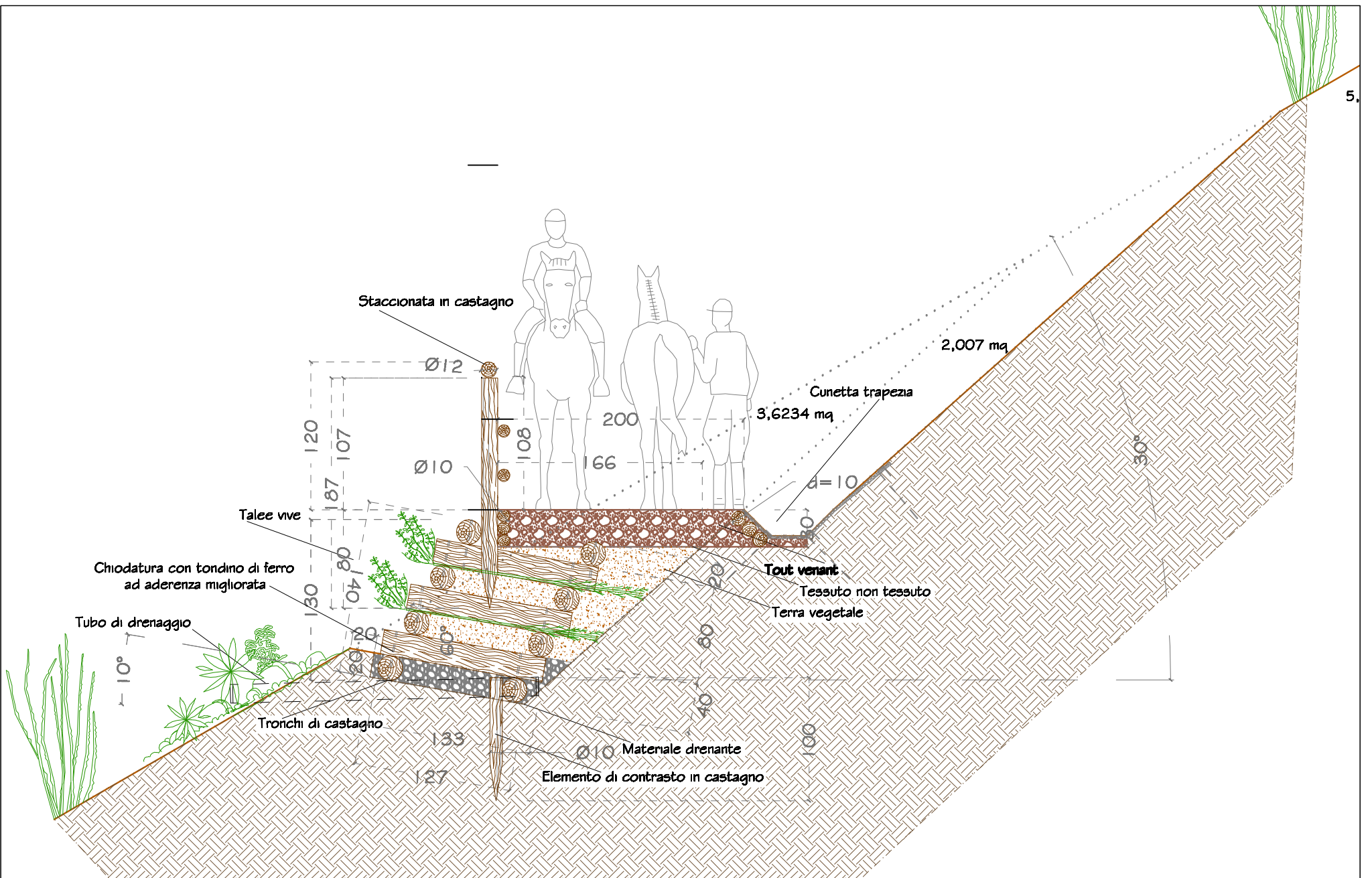
foglio 2



Oggetto: Stradello con muro in pietra su pendenze elevate - Scala 1:40

Tavola 7

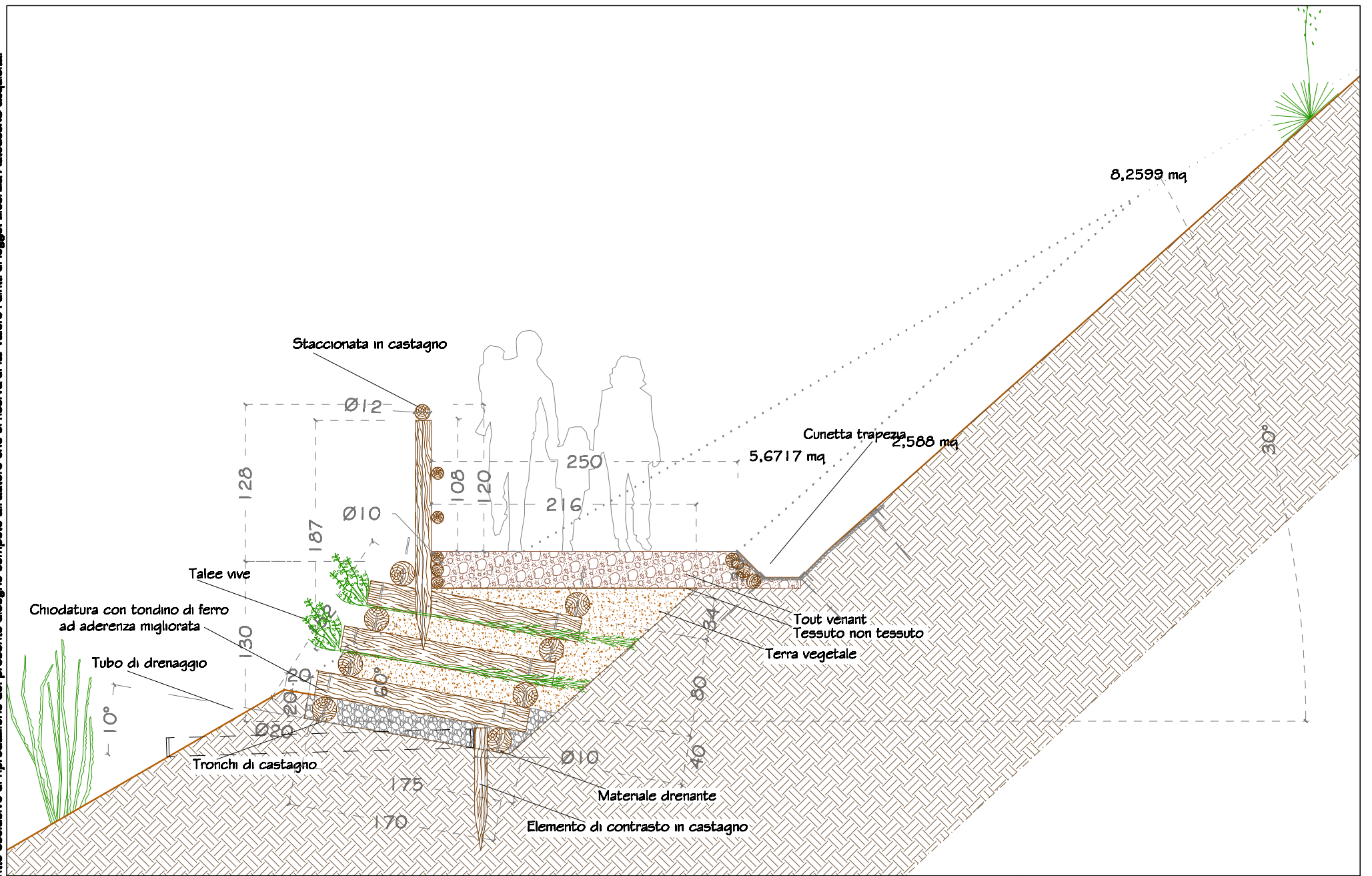
foglio 3



Oggetto: Palificata a doppia parete larghezza 2,00 m - Scala 1:40

Tavola 7

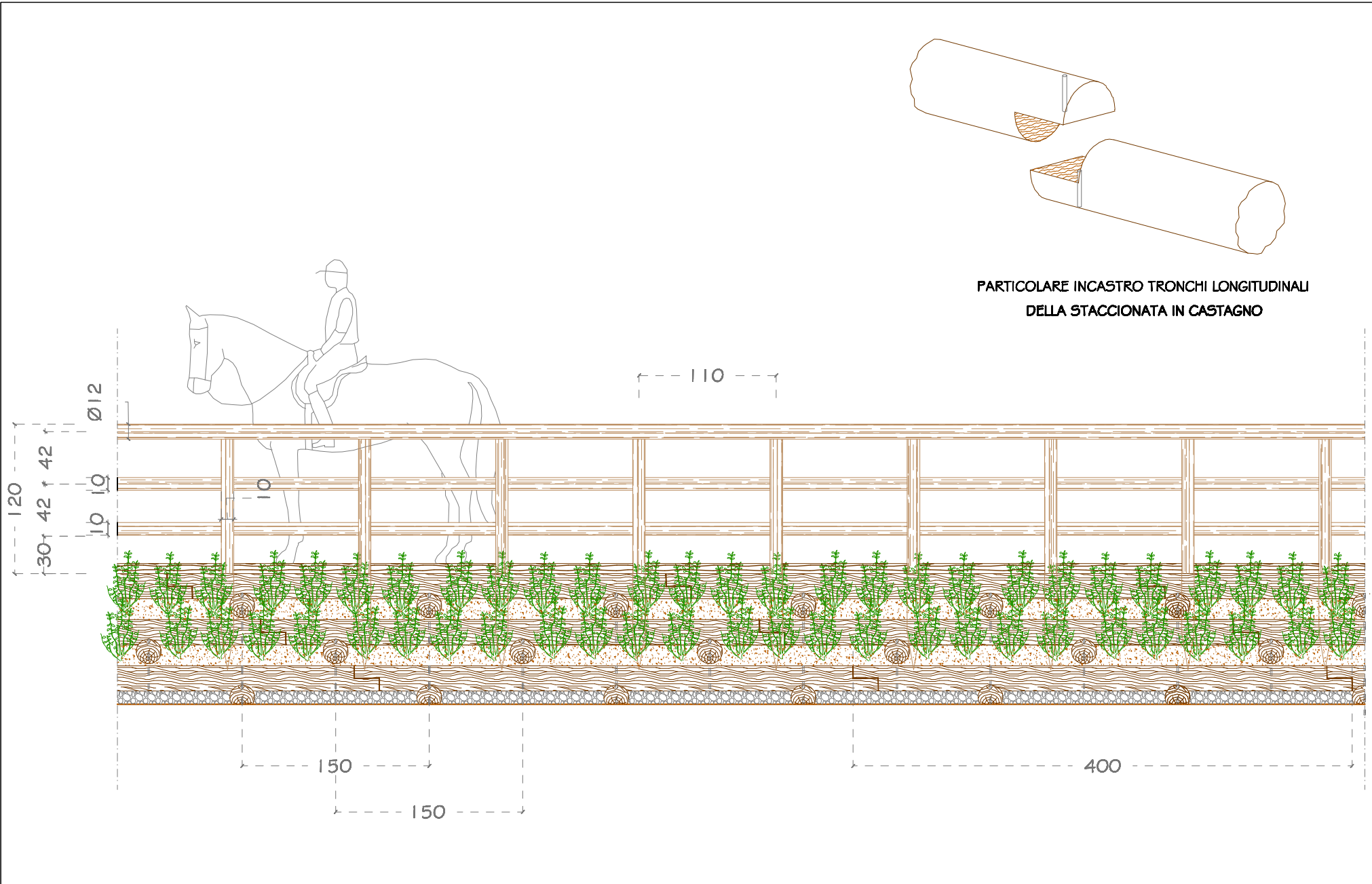
foglio 4



Oggetto: Palificata a doppia parete larghezza 2,50 m - Scala 1:40

Tavola 7

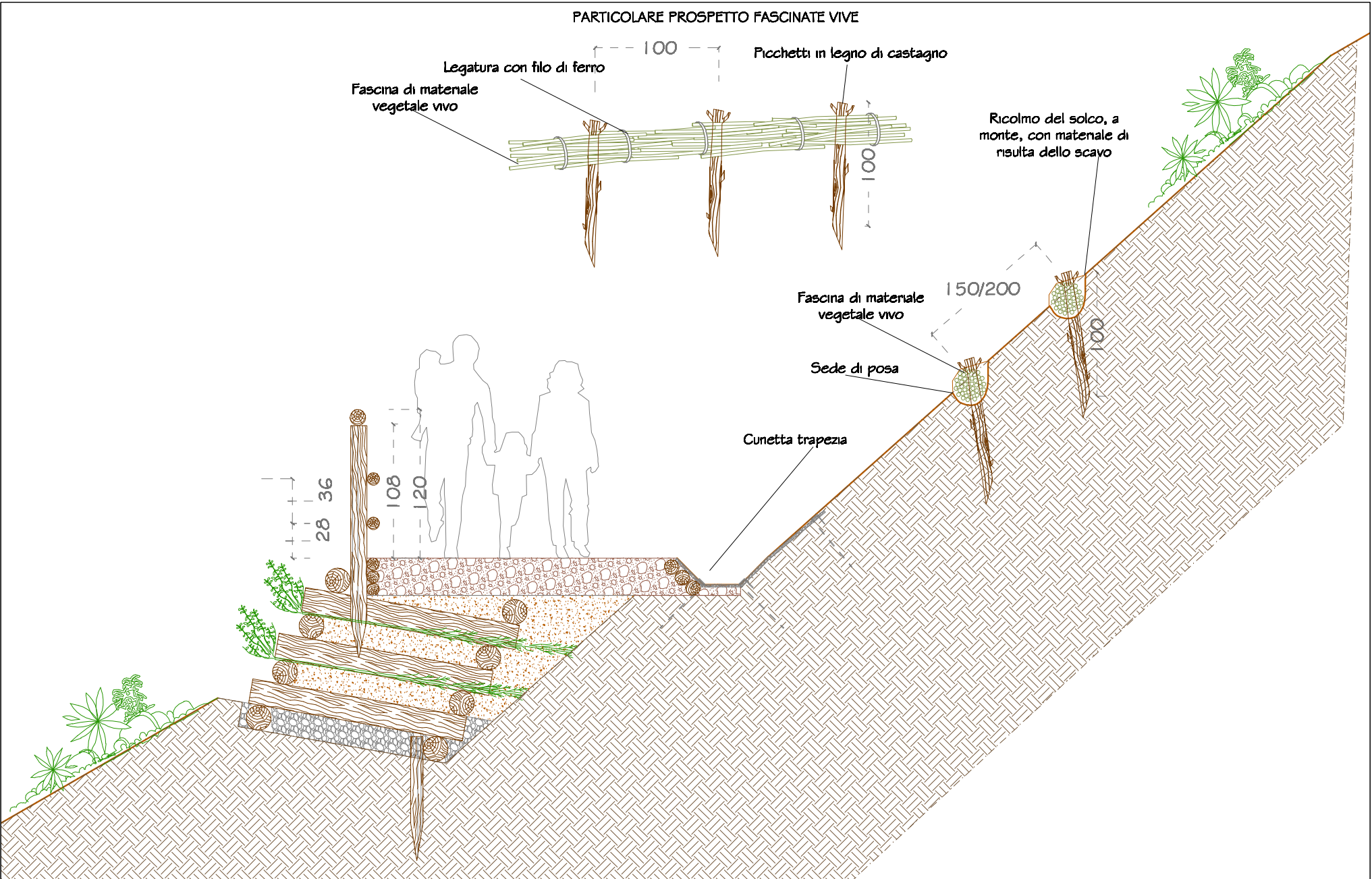
foglio 5



Oggetto: Palificata a doppia parete con staccionata - Scala 1:40

Tavola 7

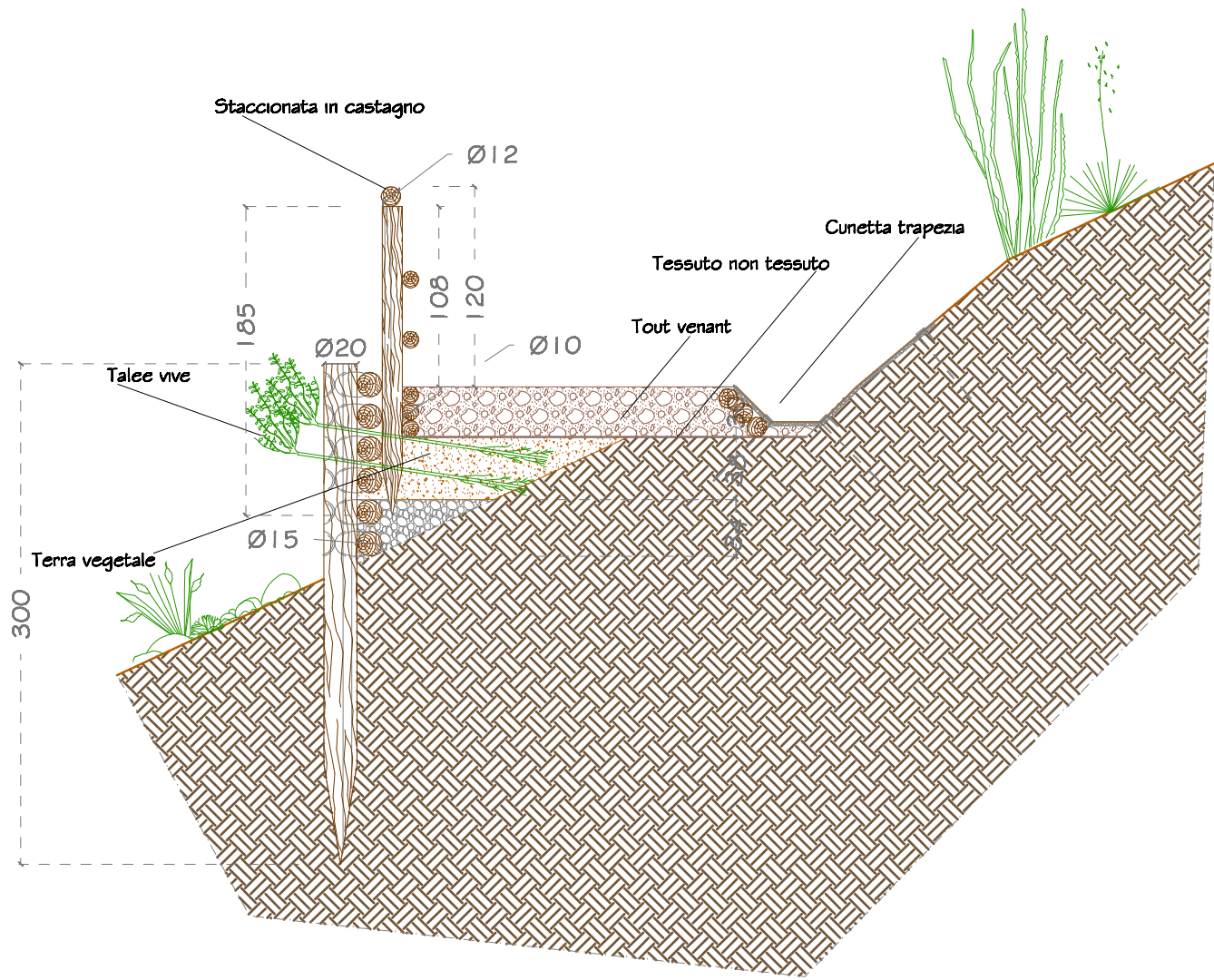
foglio 6



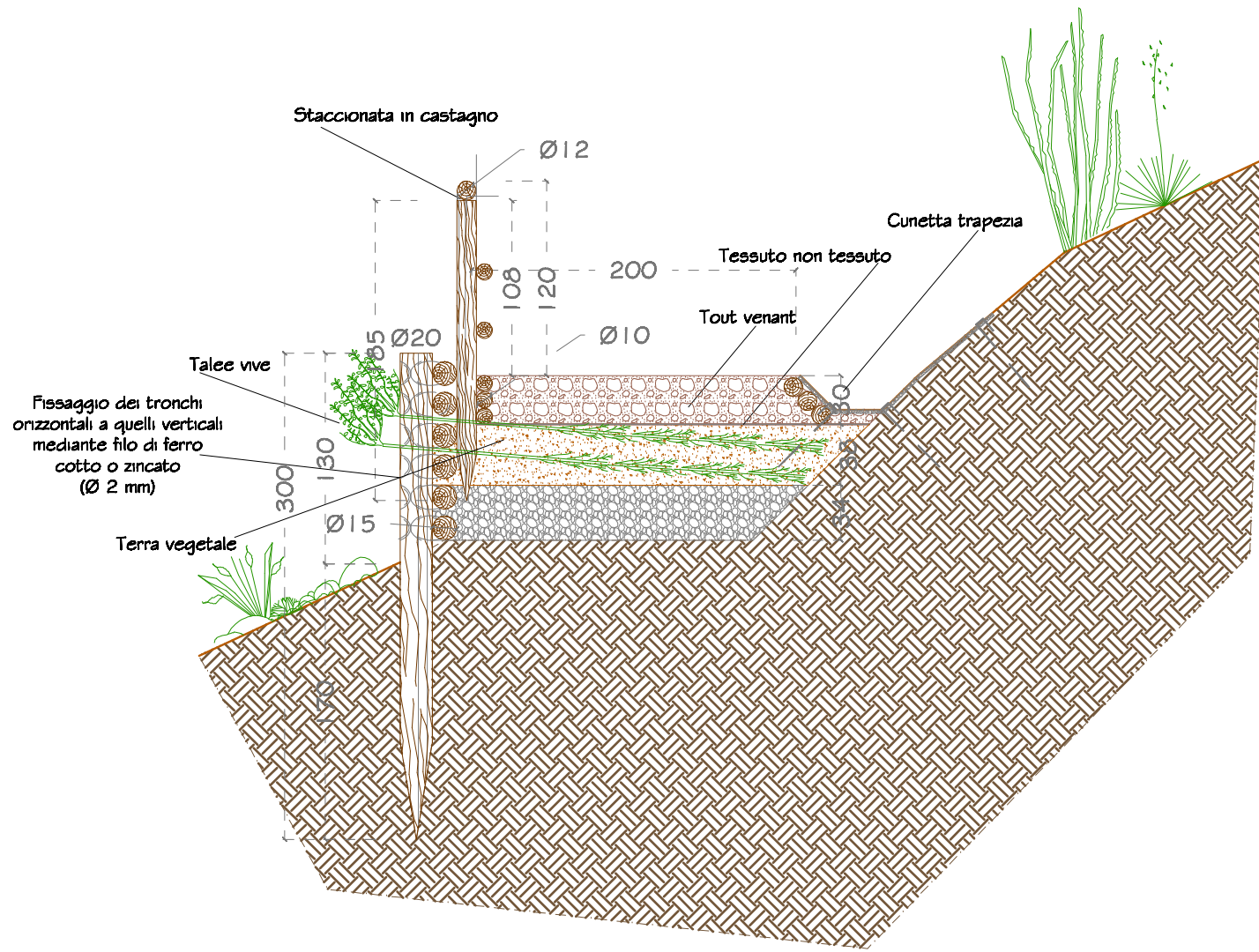
Oggetto: Palificata a doppia parete con fascinate vive - Scala 1:40

Tavola 7

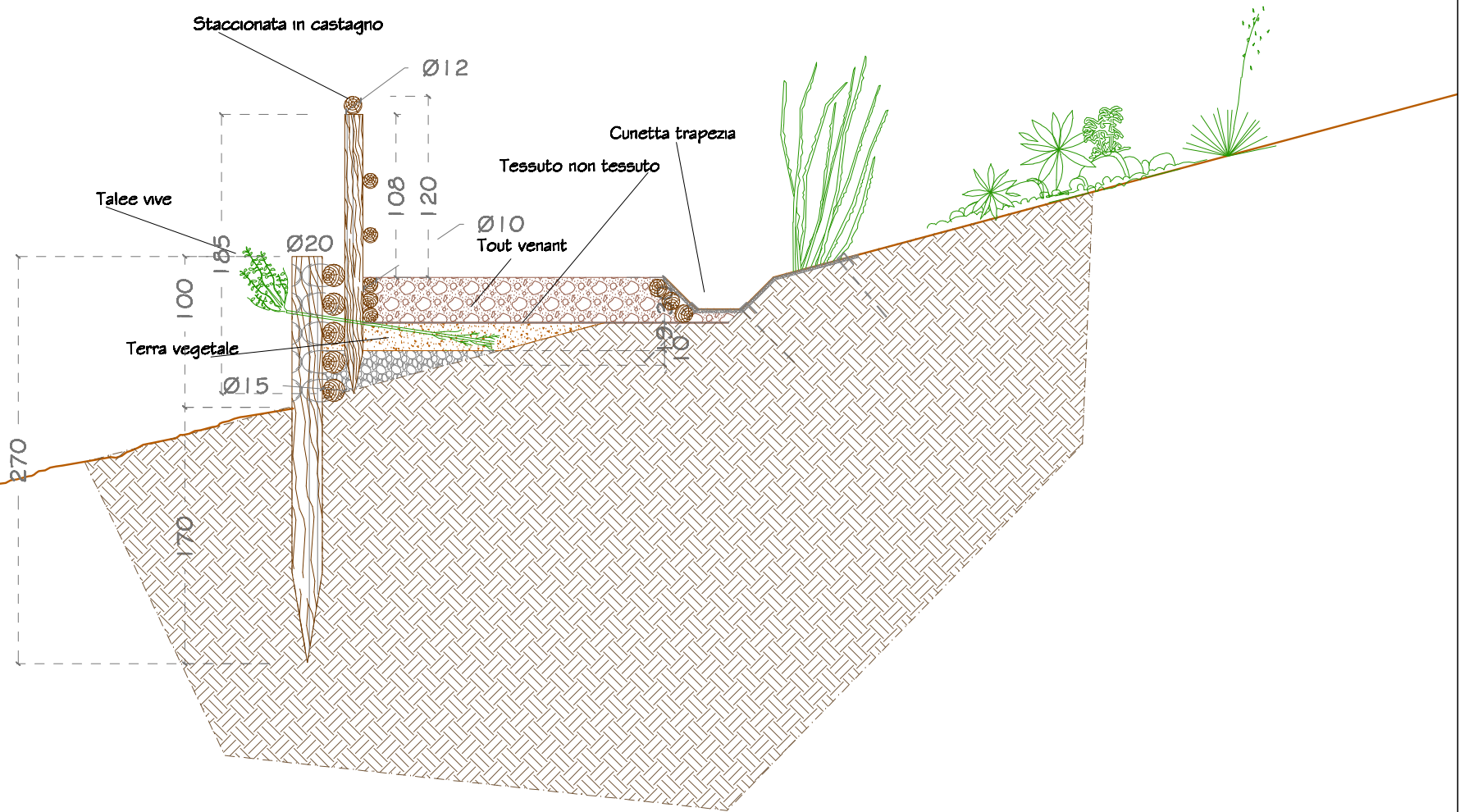
foglio 7



Oggetto: Palizzata viva con scotico - Scala 1:40



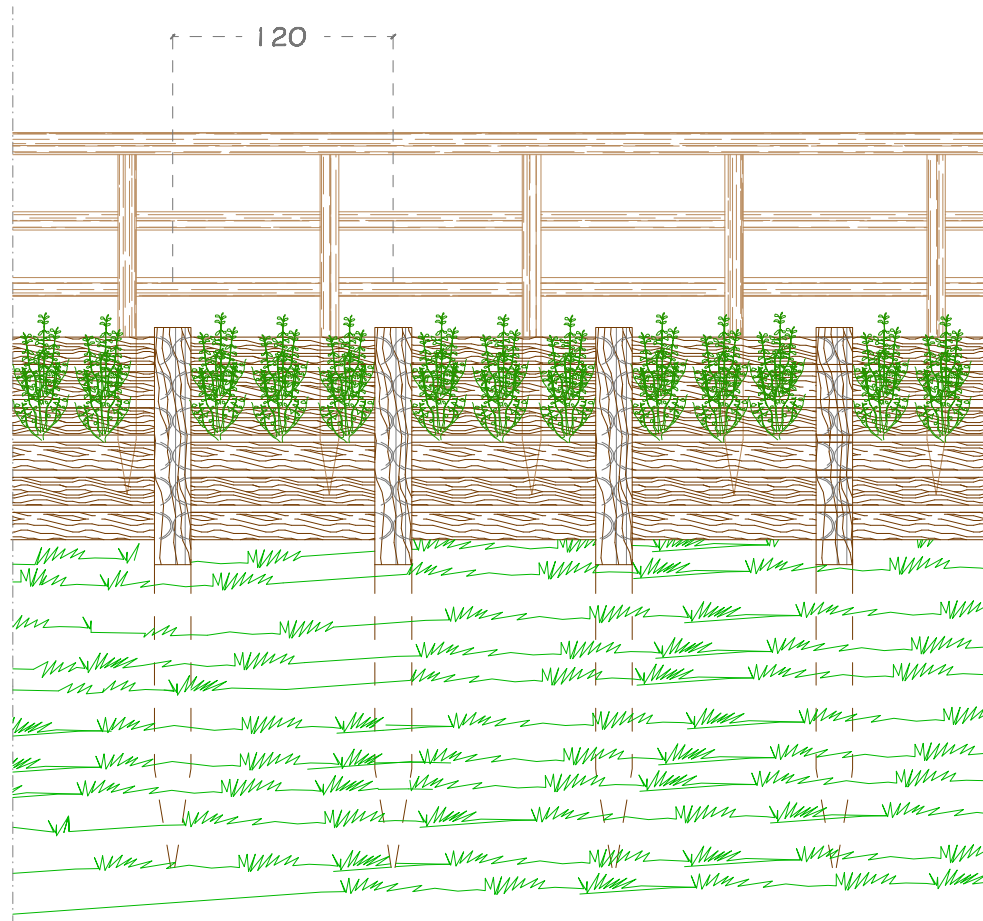
Oggetto: Palizzata viva con scavo di base - Scala 1:40



Oggetto: Palizzata viva su basse pendenze - Scala 1:40

Tavola 7

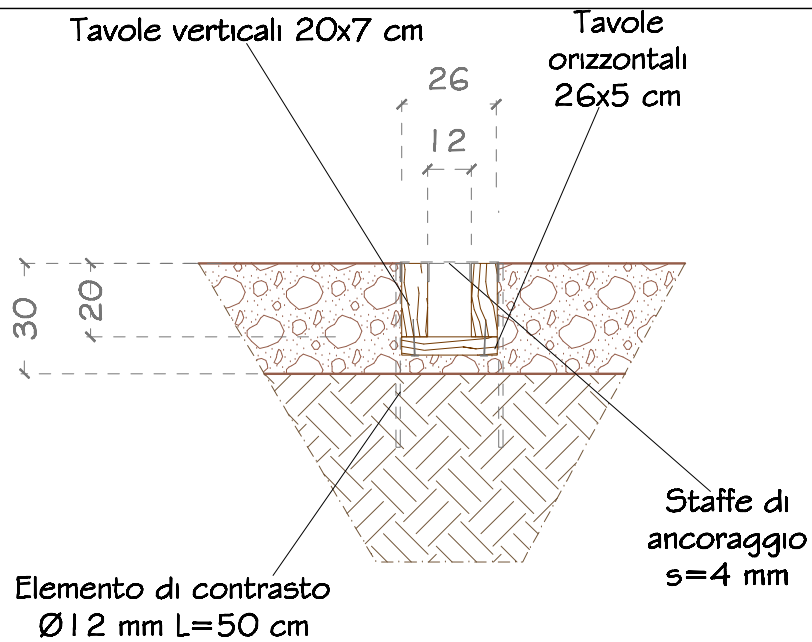
foglio 10



Oggetto: Palizzata viva, prospetto - Scala 1:40

Tavola 7

foglio 11



Sezioni tipo canalette trasversali per lo smaltimento delle acque piovane

