

**Oggetto:**

**REALIZZAZIONE DELL'ACCESSO AL FONDO E DEGLI  
IMPIANTI IDRICO E FOGNARIO A SERVIZIO  
DELL'IMMOBILE SITO IN AGRO DI MODOLO,  
LOCALITA' "SAS ALZOLAS"**

## R E L A Z I O N E      T E C N I C A

La presente relazione accompagna ed illustra i lavori di accesso al fondo e collegamento alle reti urbane degli impianti idrico e fognario del fabbricato ad uso residenziale ed agricolo, attualmente in corso di ultimazione, eseguito con Concessione Edilizia n. 14 del 23.05.2006, ubicato in agro di Modolo, località "Sas Alzolas", nell'area distinta nel Catasto Terreni del Comune di Modolo al foglio 8, mappali 186 e 318, attigui ai mappali 187 e 319 di proprietà della stessa ditta "Naitana Luciano e Crobu Maria".

Nel muro di cinta dell'area in oggetto prospiciente la proprietà comunale si intende eseguire un accesso della larghezza di mt. 1,50, secondo le indicazioni riportate nell'allegato elaborato grafico. Il cancello srà eseguito in legno e avrà un'altezza di mt. 1,70.

La condotta idrica e quella fognaria saranno eseguite a regola d'arte secondo le indicazioni ricevute dal Responsabile del Servizio Tecnico del Comune di Modolo; in particolare, nel tratto lungo il confine col mappale 189, i tubi saranno posizionati all'interno del muro a secco di proprietà comunale in modo da essere impercettibili alla vista.

La condotta fognaria sarà eseguita con tubazione in pvc rigido del diametro esterno pari a mm. 160, con giunto a bicchiere e anello in gomma, posata su platea in cls dello spessore minimo di cm. 10, con rinfianchi e copertina sempre in cls.

I pozzetti di ispezione e/o incrocio, saranno prefabbricati in calcestruzzo cementizio vibrato delle dimensioni variabili da cm. 40x40 a cm. 60x60, di altezza variabile.

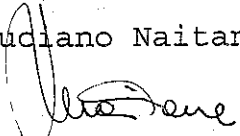
La condotta idrica sarà eseguita con tubazione in polietilene PN 10, del diametro di mm. 25.

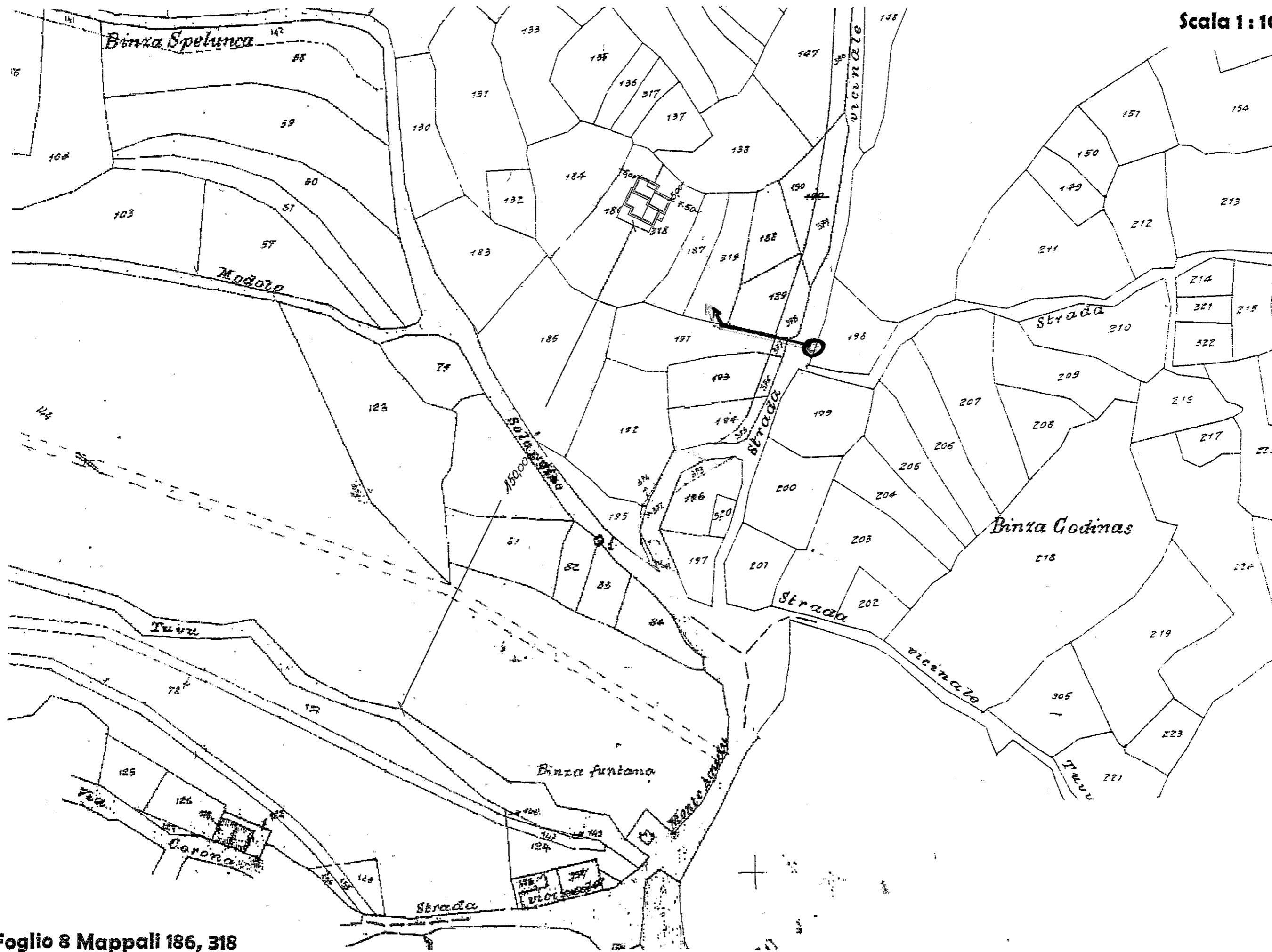
Il muro a secco, dopo la realizzazione delle opere in oggetto, sarà ricostruito con le stesse pietre di dimensioni identiche al preesistente.

Modolo li

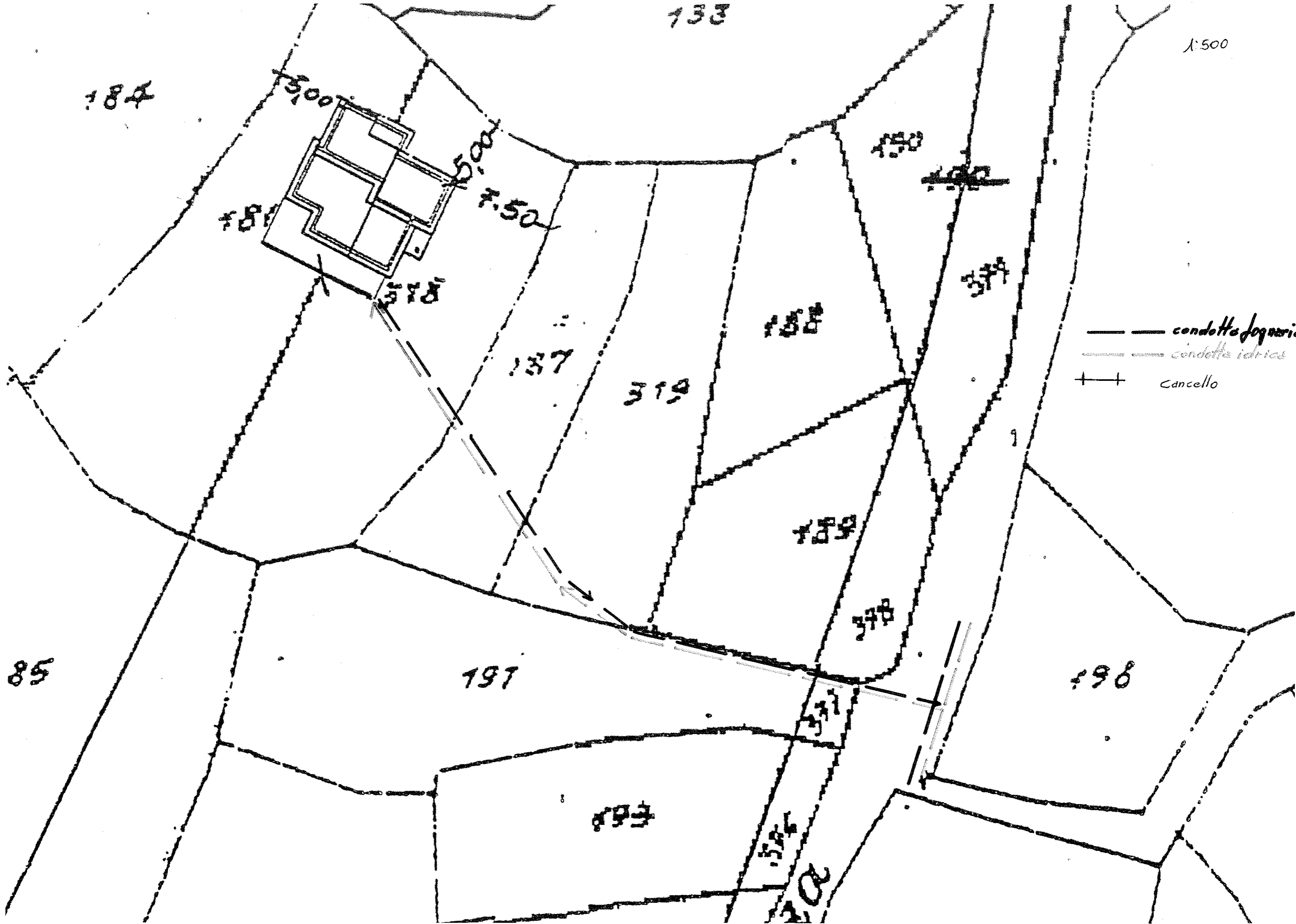
Il Progettista

(geom. Luciano Naitana)





1:500



- — — condotta fognaria
- - - condotta idrica
- + + cancello

184

133

300

500

7.50

181

181

137

138

182

183

184

191

198

193

194

195

85