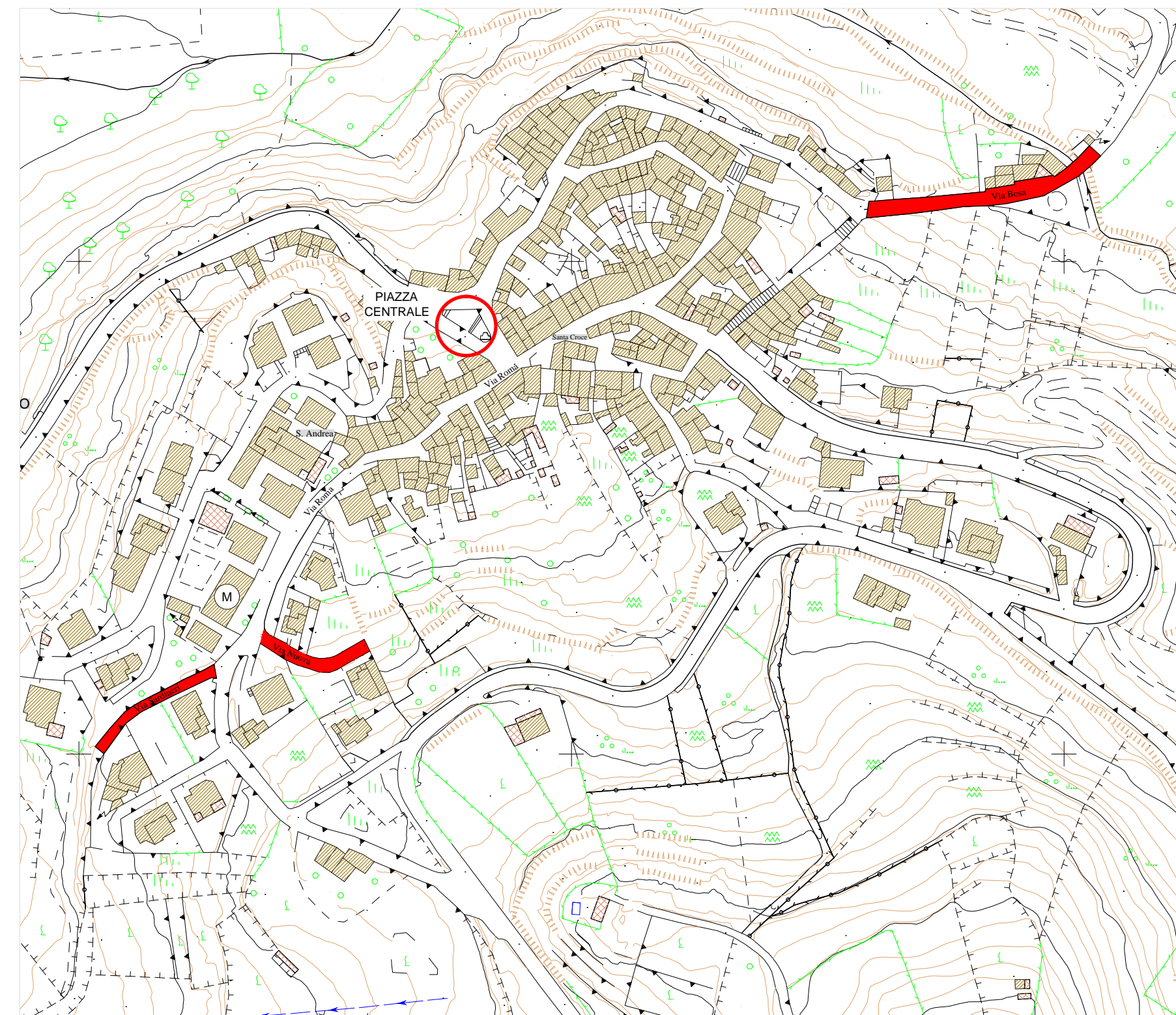


INQUADRAMENTO TERRITORIALE - BASE IGM scala 1:25.000



STRALCIO CARTA TERRITORIALE scala 1:2.000

- AREA DI INTERVENTO - Via Sardinieri - Via Nuova - Via Bosa
- AREA DI INTERVENTO - Piazza Centrale



FOTO SATELLITARE

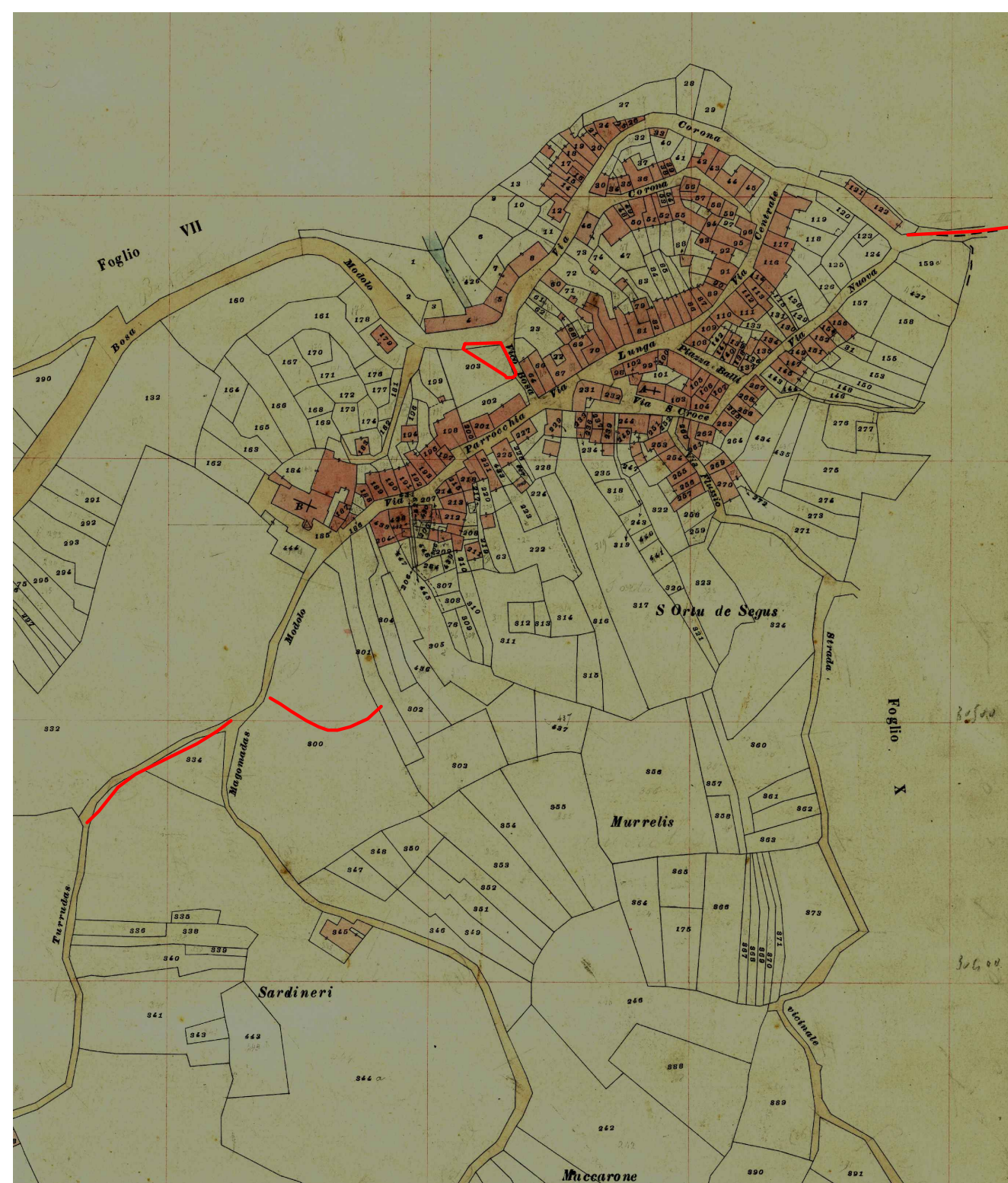
- AREA DI INTERVENTO - Piazza Centrale - Via Sardinieri - Via Nuova - Via Bosa

PLANIMETRIA PERIMETRO CENTRO MATRICE

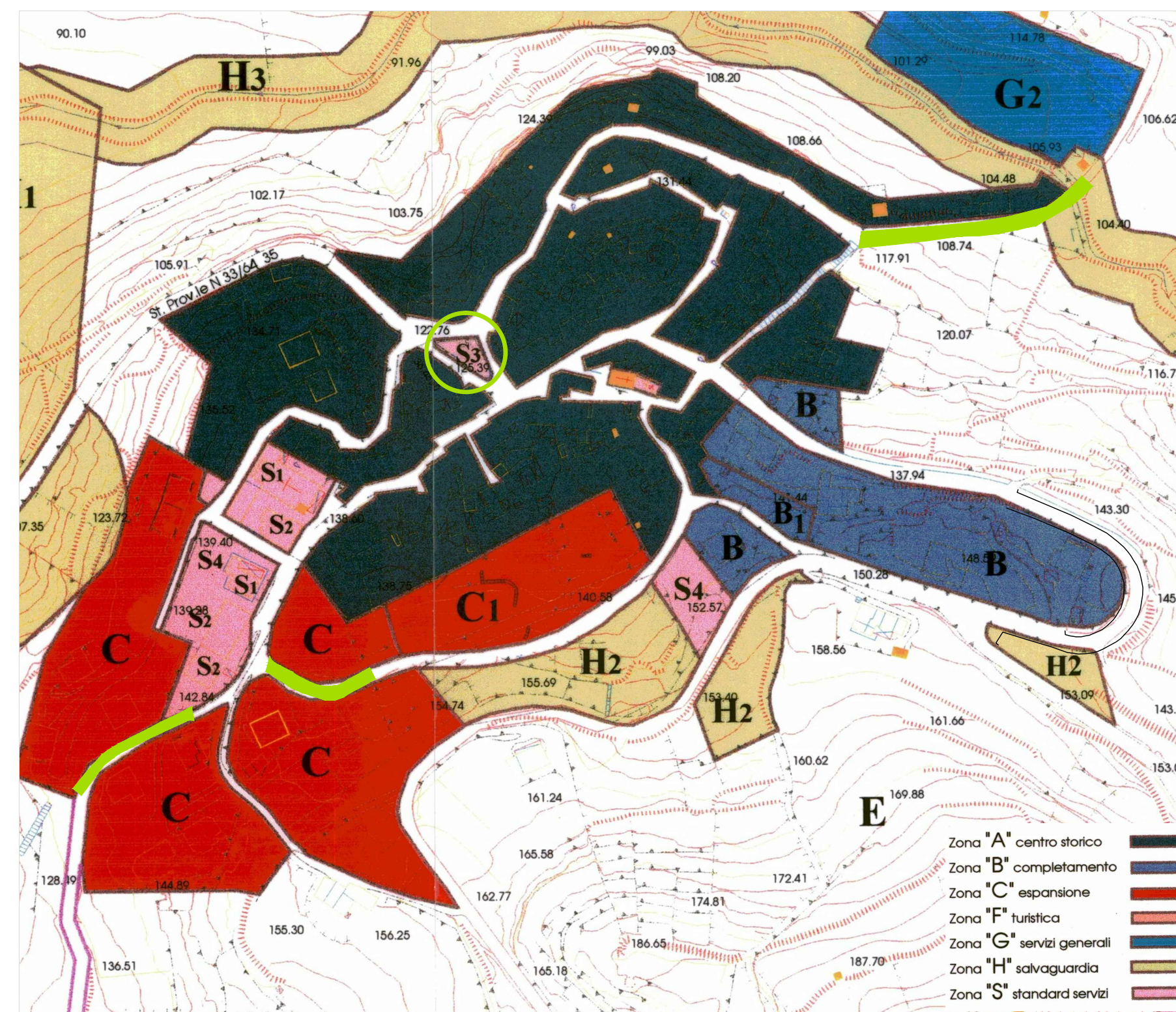
Foto aerea con individuazione del perimetro del CENTRO MATRICE di cui all'art. 52, comma 2 delle NTA, verificato congiuntamente con il Comune, con determina n. 163/DG del 15/07/2008



- Perimetro da PPR
- Perimetro di cui all'art. 52, comma 2 delle NTA, verificato congiuntamente con il comune.



STRALCIO PLANIMETRIA CATASTALE DI IMPIANTO



STRALCIO PUC - ZONIZZAZIONE scala 1:2.000

- AREA DI INTERVENTO - ZONA OMOGENEA "A" CENTRO STORICO - Piazza Centrale e Via Bosa
- AREA DI INTERVENTO - ZONA OMOGENEA "C" ESPANSIONE - Via Sardinieri e Via Nuova

Assessorato del Turismo, Artigianato e Commercio

**P.O. FESR 2007-2013**  
 Competitività regionale e occupazione  
 Asse V - Sviluppo urbano - Obiettivo specifico 5.2 - Obiettivo operativo 5.2.2 - Linea d'attività 5.2.2.b  
 PROMOZIONE DI INTERVENTI VALORIZZAZIONE A FINI TURISTICI DELL'ATTRATTIVA DEI SISTEMI PRODUTTIVI TRADIZIONALI DEI CENTRI URBANI

*... è stato proprio Vittorì (Fagone) che ... mi fece notare l'importanza dei suoi studi, quando fornì a pari dignità il lavoro di artista con quello più umile ma altrettanto creativo di una cestinaia ...*

*... non sono meno importanti le tracce che ha lasciato per un recupero concreto del valore dell'etnia beaba, ai fini di una caratterizzazione specifica dell'arte in Sardegna ...*

Mani - Sculture di Pinuccio Sciole

**PROGETTO INTEGRATO** *Mani de Oro*  
 RETE DEI COMUNI: BOSA, MODOLO, PADRIA, SUNI, TINNURA

**COMUNE DI MODOLO**  
 Provincia di Oristano

**RISISTEMAZIONE AI FINI ESPOSITIVI DELLA PIAZZA CENTRALE E COMPLETAMENTO DELLA RIQUALIFICAZIONE DEI PERCORSI URBANI**

**PROGETTO DEFINITIVO - ESECUTIVO**  
 ai sensi del D.P.R. 207/2010

Inquadramento territoriale, urbanistico e catastale

Tav. B.1

Maggio 2013

**il Progettista:** PROST PRODUZIONI E SERVIZI TECNICI s.r.l.  
 direttore tecnico arch. Franco Galdieri

**il Resp. le del Procedimento** geom. Angelo Demetrio Cherchi

**il Sindaco:** sig. Omar Aly Kalem Hassan

Veduta panoramica di Modolo