

**LEGENDA**

	Zona E1, aree a produzione agricola tipica e specializzata
	Zona E2, aree di primaria importanza per la funzione agricola produttiva
	Zona E3, aree ad elevato funzionamento fondiario, utilizzabili a scopi agricolo-produttivi e residenziali
	Zona E5, aree marginali per attività agricola con esigenze di mantenimento della stabilità ambientale
	viabilità rurale di progetto
	Aree di rispetto archeologico

**Piano urbanistico Comunale**  
**Stralcio della Tavola n.5**  
**Piano di zonizzazione delle aree estrurbane**

**VIABILITA'**


RETE	denominazione	ESISTENTE	IN PROGETTO
Statale	SS.129 Bis		
Provinciale	S.P.le n° 53		
Urbanita			
Rurale			

(\*) Adimensionate sulla scala di progetto.  
 1. scala S.S. 129 bis - Strada di Stato.  
 2. scala Modulo Quadro S.S. 129 bis.

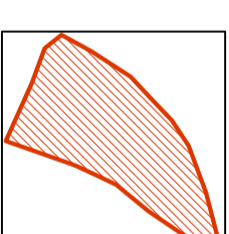
**Piano urbanistico Comunale**  
**Stralcio della Tavola n.7**  
**Piano delle Infrastrutture Verde**

**Piano Urbanistico Comunale**  
 Scala 1:10.000

**LEGENDA**





Tratto di strada vicinale oggetto d'intervento



Particelle catastali da espropriare

**REGIONE AUTONOMA DELLA SARDEGNA**  
**ASSESSORATO ENTI LOCALI FINANZE e URBANISTICA**  
 Direzione Generale della pianificazione urbanistica territoriale e della vigilanza edilizia  
**BANDO LITUS**  
 Interventi di recupero e di riqualificazione naturalistica e paesaggistica di aree degradate localizzate nella fascia costiera  
 Determinazione n. 3282/DG del 27.12.2010 - Protocollo di Intesa del 28/02/2012

Comune di **MODULO**  
 Provincia di Oristano

**PROGETTO**  
 RIQUALIFICAZIONE NATURALISTICA, PAESAGGISTICA E FUNZIONALE  
 DELL'AREA FUNTANA ANZU E DELLA STRADA VICINALE OMONIMA,  
 LOCALIZZATA NELLA FASCIA COSTIERA

**PROGETTO DEFINITIVO ESECUTIVO**

PROGETTISTI:  
 Dott. Ing. Roberto DEANA  
 Dott. Ing. Sergio ENA  
 Dott. Ing. Sara URNU

ELABORATO **TAV. 2** OGGETTO **STRALCIO DELLE TAVOLE 5 E 7 DEL PIANO URBANISTICO COMUNALE** SCALA **1:10.000**

DATA: luglio 2014	DESCRIZIONE:	CODICE PROGETTO:CAR008A14
REV. 1:	REV. 1:	NOME FILE: PVE_TAV.2/PUC.dwg
REV. 2:	REV. 2:	FOGLIO 1 DI 1
REV. 3:	REV. 3:	

**Il R.U.P. è Responsabile del Servizio:**  
 Architetto Alberto Mura  
**Il Sindaco**  
 Omar Aly Kemal Hassan

APPROVAZIONI