



PIANO DELLE ALIENAZIONI E DELLE VALORIZZAZIONI IMMOBILIARI 2011

A – Terreni

N.D.	DESCRIZIONE DEL BENE
1	Ubicazione Località Via

DATI CATASTALI IDENTIFICATIVI			DATI CLASSAMENTO						NOTE	
Foglio	Particella	Sub	Porz	Qualità e classe	Superficie			Ded...	Reddito	
					ha	are	ca		Dom.	Agr.
2	137						36			

Confini	
Soprassuolo	
Eventuali vincoli e pesi	
Destinato all'alienazione	
Destinato alla valorizzazione	Antenna telefonia mobile per €. 500,00 annui

COMUNE DI MODOLO

Provincia di Oristano
Via Roma, 76 - cap.08019
Ufficio Tecnico



PIANO DELLE ALIENAZIONI E DELLE VALORIZZAZIONI IMMOBILIARI

B - Fabbricati

N.D.	DESCRIZIONE DEL BENE
	Destinazione: Centro servizi turistici Ubicazione: Via Roma, 74 Località:

DATI CATASTALI IDENTIFICATIVI			DATI CLASSAMENTO						NOTE	
Foglio	Particella	Sub	Porz.	Qualità e classe	Superficie			Ded.	Reddito	
					ha	are	ca		Dom.	Agr.
9	n.c.									

Confini	
Soprassuolo	
Eventuali vincoli e pesi	
Destinato all'alienazione	
Destinato alla valorizzazione	In gestione a terzi per l'importo di €. 516,00 mensili

B – Fabbricati

N.D.	DESCRIZIONE DEL BENE
1	Destinazione: Frantoio oleario Ubicazione: Loc. Casa Sa labria Località:

DATI CATASTALI IDENTIFICATIVI			DATI CLASSAMENTO						NOTE	
Foglio	Particella	Sub	Porz.	Qualità e classe	Superficie			Ded.	Reddito	
					ha	are	ca		Dom.	Agr.
10	397			C3 classe 6		3	00			

Confini	
Soprassuolo	
Eventuali vincoli e pesi	
Destinato all'alienazione	
Destinato alla valorizzazione	In gestione a terzi per l'importo mensile stimato di € 320,00

B – Fabbricati

N.D.	DESCRIZIONE DEL BENE
1	Destinazione: Impianti sportivi Ubicazione: Loc. Mastru Filippu Località:

DATI CATASTALI IDENTIFICATIVI			DATI CLASSAMENTO						NOTE	
Foglio	Particella	Sub	Porz.	Qualità e classe	Superficie			Ded.	Reddito	
	n.c.				ha	are	ca		Dom.	Agr.

Confini	
Soprassuolo	Campo polivalente – calcetto - Spogliatoi
Eventuali vincoli e pesi	
Destinato all'alienazione	
Destinato alla valorizzazione	In gestione a terzi per l'importo mensile stimato di € 200,00 per i restanti sette mesi



Il Responsabile dell'Ufficio Tecnico Comunale
Geom. Angelo Demetrio Cherchi